



Annelinn W päevak 2019

Seiklushundi orienteerumispäevakute kevadhooaja 2. etapp

Aeg ja koht:

27. märts 2019 - Tartu Descartes'i kool

15:00 start avatud

16:00 lastehoid avatud

19:00 start suletakse

19:30 finiš suletakse

Orienteerumisõppe võimalus on kõikidel soovijatel terve päevaku vältel.

Rajale võib minna vabalt valitud ajal alates 15:00 kuni 19:00.

Lastehoid on avatud alates kella 16st!. Lastehoid toimub VÄLITINGIMUSTES (telgis).



Kohalesõit ja parkimine:

Lähim bussipeatus: **Anne** (liinid 5,10,13,16,20,26,28), **Eeden** (liinid 1, 3, 10, 12, 14, 15, 16A, 17, 24, 25)

Jalgratta saab jätta võistluskeskuse juurde.

Autot on võimalik parkida kahte parklasse (vaata skeemi). **Palun jälgige, et väravaid kinni ei pargita!**

Rajad (pikkused on linnulennult):

- RADA 1 4,6km / 22KP
- RADA 2 3,6km / 16KP
- RADA 3 2,9km / 13KP
- RADA 4 1,1km / 9KP (mudilased/eelkooliealised)
- VABA pikkus ja kontrollpunktide arv omal valikul.

Kõiki radu on võimalik läbida üksi või kaaslas(t)ega.

Ettevaatust liikluses – üritused toimuvad avatud linnaruumis, kus liiguvad nii sõidukid kui ka teised inimesed! Osalejad on ka päevakul kohustatud järgima liiklusseadust.

Osalejad vastutavad ise enda tervisliku seisundi eest.

Nagu ikka, siis **maastikul tuleb liikuda vastavalt kaardil olevatele leppemärkidele!** Kui on oliivi/salatiroheline ala, siis sealt läbi ei tohi minna, isegi kui füüsiliselt ühtegi aeda ega piiret ees pole! Soovime vältida probleeme maaomanikega ja korraldada päevakuid ka edaspidi, seega **palume mõistvat liikumist rajal vastavalt kaardile!**

Kaart:

Kaardi mõõtkava:

Rada 1,2,3 - 1:5000 (1cm kaardil = 50m maastikul);

Rada 4 kaardi mõõtkava 1:2500 (1cm kaardil = 25m maastikul)

Samakõrgusjoonte lõikevahe on 2 meetrit.
Soovi korral saab kaardi kaitseks kiletasku.

Kaardistanud: **Marek Karm (parandused 2019 kevad)**

Rajameister on **Toomas Roosma**.

Auhinnad:

Mudilastele/eelkooliealistele osalusauhinnad.

Lisaks loosiauhinnad Duncan.ee-lt, Seiklushundilt ja HoneyPowerilt. Auhinnasaajad kuulutatakse välja Facebookis ja tuuakse välja ka koduleheküljel järgneva päevaku lisainfos.

Tamme päevaku loosiauhindade võitjad:

Spordipood Duncan.ee - Rainer Klement

HoneyPower - Priit Vislapuu

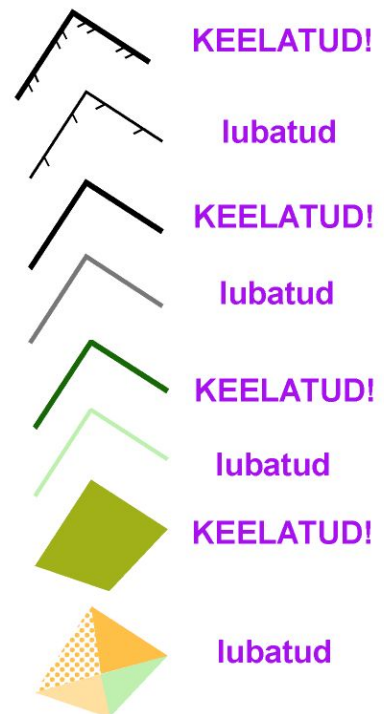
Seiklushunt - Kristjan Onton

Rajameistri mõtted: Annelinn on üsna kerge, samas põnev orienteerumismaastik tänu sarnastele kortermajadele ning kaardiosadele. Piirkond sobib hästi nii algajatele kui ka kogenumatele orienteerujatele. Rajad on kiired ning osalejatel tuleb sageli ka kiiresti otsustada, kuidas punktile optimaalselt läheneda.

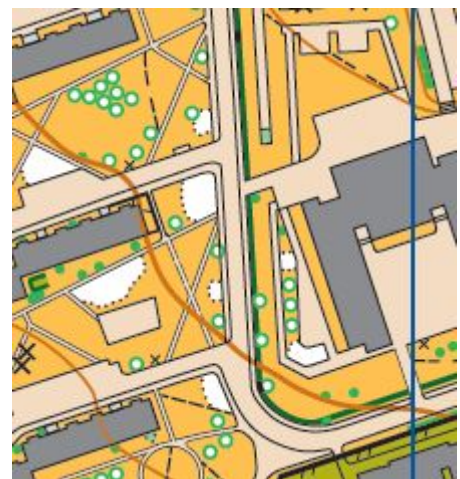
Rajad on koostatud nii, et radade pikkus ja keerukusaste oleksid vastavuses.

Rada 4 püsib Decartes'i kooli ümbruses, ületamata ühtegi autoteed ning on läbitav lapsevankriga.

Rajad on koostatud viisil, mis ei kohusta jooksjatele suure liiklusega tänavate ületamist.



Näidistükk



Rajal liikumine:

Tegemist on suundorienteerumisega, st kontrollpunktid tuleb läbida kaardil antud järjekorras. Raja mittetäielikul läbimisel arvestatakse tulemus rajale VABA.

Kontrollpunktides tuleb teha märges SPORTident märkevahendiga (SI pulk). **Aeg läheb käima, tehes märges SI pulgaga stardijaamas. Raja lõpetamiseks ja tulemuse fikseerimiseks tuleb teha märges finišijaamas.**

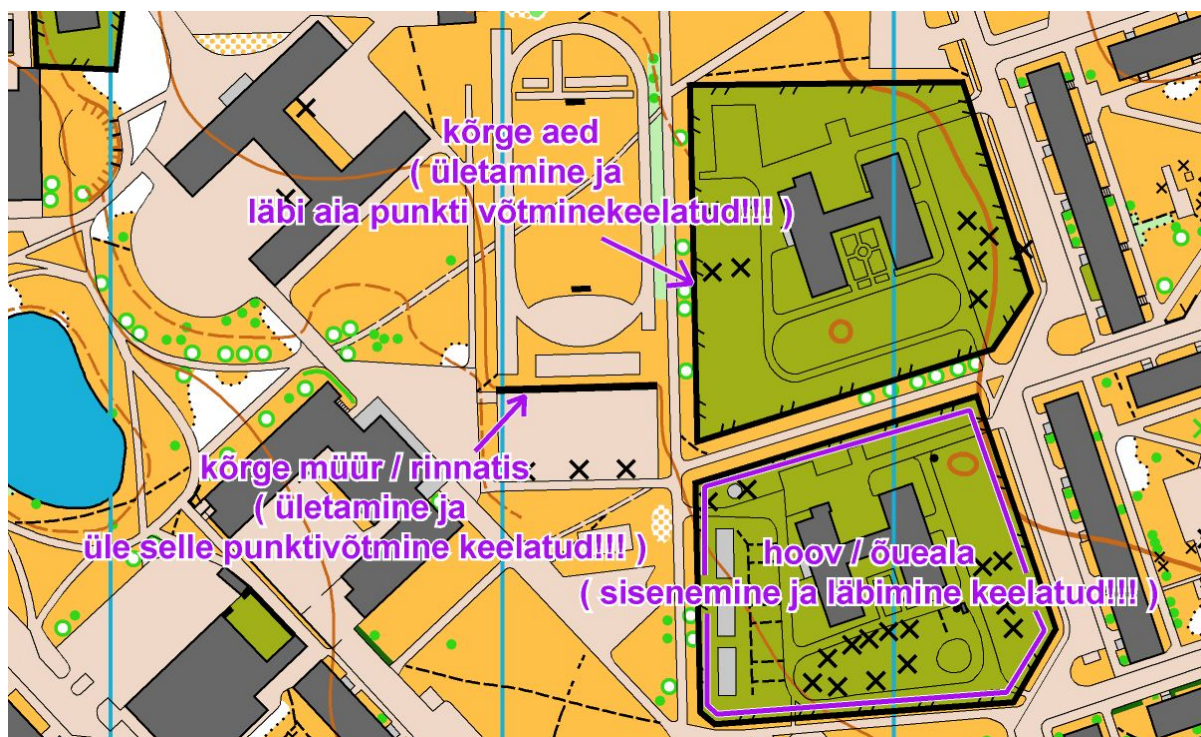
Kontrollpunktid toetavad SI-Air funktsiooni, st SIAC Air+ märkevahendi olemasolu korral saab kontrollpunkte läbida puutevabalt!

Mudilastele/eelkooliealistele on mõeldud võistluskeskuse ümbruses kulgev Rada 4.

Rajad kulgevad linnakeskkonnas kortermajade vahel, tänavatel, rohealadel jm avalikus ruumis. **Linnades ja asulates orienteerudes tasub tähele panna, et mitmed orienteerumisrajal ette tulevad objektid, näiteks kõrged aiad, kõrged müürid, lillepeenrad või hekid, on osalejatele ületamiseks keelatud. Samuti on keelatud siseneda eramajade või asutuste hoovidesse, kui need on vastava leppemärgiga tähistatud. Ühtlasi pole lubatud teha kontrollpunkti märges ka läbi/üle keelatud aia, heki, müüri!**

Kuigi füüsiliselt suudaks enamus ronida üle aedade ja müüride, karata üle hekkide ning leida läbipääs hoovist, siis **võõra vara ja heade suhete hoidmiseks paluvad korraldajad kaardil näidatud keeldudest kinni pidada.** Mõttele seatud piirangutest ja keelatud objektidest kui staadionile tõmmatud valgetest joontest - jooksja peab jääma alati nende vahele ning isegi joonele astumine toob kaasa palju pahandust.

Üldjoontes tunnend keeldu tähistavad märgid kaardil ära jämeda musta joone (aed, müür) ning samblarohelise värvi järgi. Tutvu ka juuresolevate näidistega ning kahtluse korral küsi enne starti korraldajalt.



Registreerimine ja osavõtutasud:

Registreerimine kohapeal 15:00-19:00

- mudilased/eelkooliealised tasuta
- õpilased (6-19a) tasuta
- pensionärid 4 EUR
- üliõpilased 4 EUR
- täiskasvanud 5 EUR

SPORTident märkevahendi (SI pulk) rent 1 EUR/inimene

SPORTident AIR märkevahendi (SIAC Air+) rent 2EUR/inimene

SI rent mudilastele/eelkooliealistele/õpilastele tasuta

Lapsevanemale, kes läheb lapsega mudilaste rajale kaasa (Rada 4), on osavõtt tasuta. Ülejäänud radadel peab lapsevanem tasuma osavõtumaksu, kui soovib endale eraldi kaarti.

Kohapeal on võimalik soetada SI-pulki, kompasse, peapaelu jms. Valiku orienteerumisvahendeid on välja pannud **Spordipood Duncan.ee**. Lisaks on võimalik soetada ka erihinnaga **HoneyPoweri** naturaalseid spordigeele!

Tulemused:

LIVE TULEMUSED: live.seiklushunt.ee

Paremusjärjestus selgitatakse vastavalt raja läbimisele kulunud ajale. Rajal VABA vastavalt läbitud kontrollpunktide arvule. Koondarvestust ei peeta.

Peetakse usinustabelit - osavõtjad, kes on osalenud vähemalt kaheksal päeval, saavad meene. Kevadsarjas on kokku 10 päevakut.

Iga osaleja saab finišis tulemuste lehe, millel on näidatud tema raja läbimise aeg ning iga kontrollpunkti läbimiseks kulunud aeg.

Ametlikud tulemused koos kõikide etapiaegadega ilmuvad korraldaja kodulehele ürituse toimumise päeva südaööks.

Ohutus:

Ettevaatust liikluses - üritused toimuvad linnaruumis, kus liiguvad nii sõidukid kui ka teised inimesed!

Osalejad on kohustatud järgima liiklusseadust.

Osalejad hoolitsevad ise enda tervisliku seisundi eest.

Muu:

Autovõtmed, kotid jm isiklikud asjad on võimalik jätta sekretariaati/pakihoiu telki.

Info Seiklushundi päevakute kohta:

Koduleht: <http://seiklushunt.ee/paevakud>

Facebook: <https://www.facebook.com/events/2564780496928527/>

Korraldaja:

MTÜ Seiklushunt
info@seiklushunt.ee
+372 58 21 1203



**Toetajad ja
partnerid:**

