



59. JÜRIÖÖ ORIENTEERUMISE TEATEJOOKS

21.04.2018. a Tartu linnas

Jüriööjooks on Eestis igal aastal jüripäeva paiku toimuv õine teateorienteerumisvõistlus. Võistkonna suuruseks on viis liiget, kellest kaks on naised, joostakse järjestuses mees-naine-mees-naine-mees. Põhidistantsi kõrval on võimalus osaleda ka lühemate etappidega kolmeetapilisel harrastajate rajal.

Võistlusega mälestatakse 1343. aasta Jüriöö ülestõusu.

AJAKAVA

18.00 võistluskeskuse avamine, alustatakse võistlusmaterjalide jagamisega

19.45 kogunemine rongkäiguks Tartu Kaubamaja ette Küüni tänavale

20.00 rongkäigu algus

20.00 otseülekande algus

20.15 võistluse avamine

20.40 päike loojub

21.00 teatevahetuse üleandmise demonstratsioon

21.15 esimese vahetuse ühisstart võistluskeskuses

00.00 eeldatav harrastajate klassi võitja finiš

00.30 eeldatav põhiraja põhiklassi võitja finiš

00.45 eeldatav põhiklassi ja harrastajate klassi võitjate autasustamine

01.05 eeldatav ühisstart kõigile veel startimata võistkonnaliikmetele

01.30 eeldatav noorte ja veteranide klassi võitjate autasustamine

EOL voliniku, Tomi-Andre Piirmetsa, kommentaar:

Tartu Toomemägi ja vanalinn on orienteerujate jaoks olnud pikka aega suletud ning 59. Jüriööjooks on esimene suurem võistlus sel maastikul pärast möödunud suvel peetud MM-i.

Seekord on võimalus ka kõigil teistel joosta sel suurepärasel sprindiorienteerumismaastikul. Sarnaselt eelmisel aastal Tallinna vanalinnas toimunud võistlusele, tuleb Tartu Jüriööjooks võrreldes tavapärase metsas peetavate Jüriööjooksudega väga kiire ning teevalikuterohke teatevõistlus. Sprindile omaselt on kaalul iga sekund ning tehtud vigu hiljem “tagasi joosta” lootusetu üritus. Rajameister on suutnud maastikku maksimaalselt ära kasutada ning lisanud sinna mõned kunstlikud keelualad. Keelualad on selgelt tähistatud nii võistluskaardil kui ka maastikul ning neid kontrollib kohtunik. Raja ülesehitus on vägagi pealtvaatajasõbralik ja seda soodustab võistluskeskuses paiknev ekraan, kust on võimalik jälgida Jüriööjooksu otseülekannet. Tulge elage kaasa võistluskeskuses või tehke seda otseülekande vahendusel!

VÕISTLUSKESKUS

Võistluskeskus asub Tartu kesklinnas Raekoja platsil.

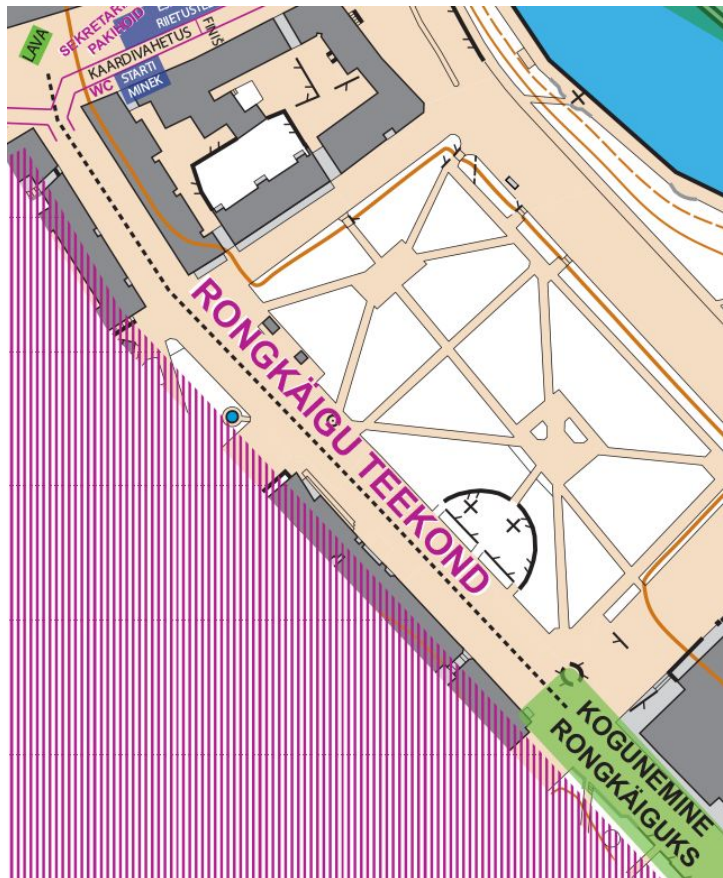


VÕISTLEMISE KORD

Jüriööjooks on teatejooks, kus võistleja võib läbida vaid ühe etapi. Võitjaks on esimesena määrustepäraselt lõpetanud võistkond. Start suletakse 30 minutit pärast põhiklassi võitnud võistkonna lõpetamist. Viis minutit pärast stardi sulgemist antakse ühisstart kõigile veel startimata võistlejatele (sh tühistatud võistkondade veel startimata liikmetele). Finiš suletakse kaks tundi pärast eelpool nimetatud võistlejate ühisstarti.

AVAMINE

Võistluste rongkäik algab Küüni tänavalt Tartu Kaubamaja eest. Kogunemine algab kell 19.45, rongkäigu algus kell 20. Rongkäigu eel jagavad korraldajad osalejatele ka tõrvikuid. Rongkäik liigub mööda Küüni tänavat Tartu Raekoja platsile, kus toimub seejärel võistluste avamine (umbes 20:15).



OSAVÕTJAD

Võistlusest võivad osa võtta kõik orienteerumishuviliste ühendused piiramatu arvu võistkondadega. Alla 14-aastastel (2004. a ja hiljem sündinud) noortel on osalemine lubatud lapsevanema või treeneri kirjalikul loal. Võistkonna esindaja esitab loa enne võistlusmaterjalide kättesaamist sekretariaati. EOL-i liikmesklubide võistkonnad koosnevad sama klubi liikmetest.

RAJAD JA KLASSID

Võisteldakse kahel erineval võistlusrajal: põhirajal ja harrastajate rajal.

Palume tähele panna, et maastikul on väga palju kontrollpunkte, mistõttu soovitame punktiumbreid kontrollida!

Põhirada: Teatejooks 5-liikmelistele võistkondadele, kellest vähemalt kaks peavad olema naised. Kohustuslik jooksujärjestus on M-N-M-N-M. Kõikides vahetustes on kasutusel hajutus. Joogipunkte rajal ei ole.

Põhirajal peetakse arvestust järgmistes klassides:

- Põhiklass: kõik põhirajale registreerunud võistkonnad;
- Noored: võistkonda kuuluvate sportlaste vanuse ülempiir on 18 aastat (sündinud 2000. a või hiljem);
- Veteranid: võistkonda kuuluvate sportlaste vanuste summa peab olema vähemalt 220 aastat ja keegi ei tohi olla noorem kui 40 aastat (sündinud 1978. a või varem). Vanuste summa arvutatakse sünniaasta alusel.

Vahetus	Rajapikkus linnulennult	Rajapikkus optimaalne	KP-de arv	Eeldatav võitja aeg
I	7,5...7,6 km	9,2 km	32	Ca 40min
II	4,9...5,0 km	6,0 km	24	Ca 35min
III	6,9...7,0 km	8,5 km	30	Ca 40min
IV	4,9...5,0 km	6,0 km	24	Ca 35min
V	7,5...7,6 km	9,2 km	31	Ca 45min

Harrastajate rada: Teatejooks kolmeliikmelistele võistkondadele, sooline koosseis ei ole määratud. Harrastajate raja esimene vahetus on sama põhirajaga, ülejäänud vahetused on lühemad. Kõikides vahetustes on kasutusel hajutus.

Vahetus	Rajapikkus – linnulennult	Rajapikkus – optimaalne	KP-de arv	Eeldatav võitja aeg
I	7,4...7,6 km	9,2 km	32	Ca 40min
II	3,3 km	4,2 km	13	Ca 25min
III	3,3 km	4,2 km	13	Ca 25min

Kõikides vahetustes on kasutusel hajutus ja kahepoolne kaart. Teisel ringil, st kaardi pöördel algab rada kolmnurgaga ning kontrollpunktide numeratsioon jätkub samast kohast, kus esimesel ringil pooleli jäi, nt 7-37. Joogipunkte rajal ei ole.

KAART JA MÕÕTKAVA

Kaardi mõõtkava: 1:5000, samakõrgusjoonte lõikevahe 2,5 m, ISSOM2007 sprinditingmärgid.

Kaardi valmimise aeg 2017. a, täpsustused 2018. a. Eelmine kaart: [2017003](#)

Kaardistajad: Mait Tõnisson ja Kalle Kalm

NB! Kaardil on nii punkti järjekorra- kui ka tunnusnumber (nt 1-31 jne).

NB! Tänavakohvikute hooaeg on alles algamas, seega võistluskaardile neid kantud ei ole.

I vahetuse jooksjad saavad kaardi korraldajalt, ülejäänud vahetuste jooksjad saavad kaardi oma võistkonna eelmise vahetuse jooksja käest.

Finišis, enne uue kaardi võtmist, korjatakse võistlejatelt rajal käinud kaart ära. Kaardid saab kätte pärast ühisstarti sekretariaadist.












MAASTIKU ISELOOMUSTUS

Võistlus toimub Tartu vanalinnas, Toomemäel ning ümbritsevates piirkondades. Toomemäe otsas olev park on laialt kasutatav, rohkete teeradadega puhta aluspõhjaga puhkeala. Toomemäe nõlvad on järsud, kõrguste vahega kuni 20 meetrit. Vanalinn on korrapärase tänavavõrguga. Toomemäe ümbritsevates piirkondades leidub nii kortermaju kui ühiskondlikke hooneid.

ORIENTEERUMISKAARDI TINGMÄRGID ([ISSOM 2007](#))

Osad ületamiseks või läbimiseks keelatud hekid, murupinnad, teed-tänavad-alad, müürid või aiad on maastikul rõhutatud punavalge kilelindiga.

Maastikul on kohtunikud, kes jälgivad reeglite täitmist.

Keelatud ületada	Lubatud ületada
 Ületamatu järsak või kalju	
 Ületamatu müür	 Ületatav müür
 Ületamatu aed	 Ületatav aed
 Hoone	 Tunnel, läbikäik hoones
 Erahoov, õueala, lillepeenrad	
 Ületamatu hekk, põõsastik või muu taimestik	 Raskesti joostav mets, põõsastik
 Keeluala, koos piirava punavalge kilelindiga	

Võistleja, kes ületab kaardil keelatud sümbolitega märgistatud ala, diskvalifitseeritakse ja tema tulemus tühistatakse.



Joonis 1. Näidis lillepeenrast



Joonis 2. Näide läbimatu (ületamiseks keelatud) taimestiku leppemärgiga kaardistatud taimestikust

MÄRKESÜSTEEM

Kasutusel on SPORTident (SI) elektrooniline märkesüsteem. Iga võistleja vastutab märke tegemise eest ise. Igas kontrollpunktis on lisaks elektroonilisele märkesüsteemile varusüsteemina ka manuaalne komposter, mida tuleb kasutada juhul, kui elektrooniline süsteem ei tööta. Kindlasti kontrollige eelnevalt oma SI-pulga numbrit registreerinud võistkondade

osalejatel käia maastikul, kui/kus on kehtestatud keeluala ning uurida võistluse ajal ja võistluskeskuses vanu kaarte antud maastikust.

RINNANUMBRID

Rinnanumbri kandmine on kohustuslik. Võistkonnad saavad oma rinnanumbrid kätte võistluskeskuses asuvast sekretariaadist alates kella 18.00st. NB! Kõikidele vahetustele on ette nähtud rinnanumbrid rinnale, mis peavad olema selgesti nähtavad. Propageerimaks taaskasutust, **palume võistlejatel ise kaasa võtta rinnanumbrite kinnitamiseks mõeldud haaknõelad.**

OHUKOHAD

Maastik on avatud liiklusele (autod, jalgrattad) ja jalakäijatele, võistlejad vastutavad oma tervisliku seisundi eest ise. Ettevaatust tänavate ületusel, munakividel-treppidel jooksmisel ning Toomemäe järskudel nõlvadel.

RIIETUS JA JALANÕUD

Korraldajad soovitavad kasutada hea haakuvusega jooksujalanõusid, kuid **metallnaastudega jooksujalatsid on keelatud! Stardis toimub jalanõude kontroll – metallnaastudega osalejatel ei lubata startida!**

TEATEVAHETUSE KORD

Teatevahetuste üleandmine toimub võistluskeskuses.

Teatevahetust ootavad võistlejad peavad sisenema stardialasse, mille käigus kontrollitakse ka nende SI-kaartide numbreid ja rinnanumbreid ning antakse korraldajate poolt määratud võistkondade liikmetele GPS seadmed (I ja II vahetus, ülejäänud vahetuste jooksjad saavad GPS seadmed oma võistkonnakaaslaste käest).

Rajalt tulev võistleja ületab finišijoone, teeb SI-jaamas finišimärke ja annab oma võistluskaardi korraldajale. Seejärel jookseb võistleja kaardiseina juurde, kust võtab oma võistkonna numbriga markeeritud järgmise vahetuse kaardi ning jookseb kaardiga teatevahetusseina juurde, annab kaardi oma võistkonna järgmise vahetuse liikmele üle ja saadab võistleja rajale. Rajale suunduv võistleja jookseb edasi K-punkti. Finišeerunud võistleja liigub tulemuse saamiseks IT-telki, loeb andmed maha ning saab tulemuste lehe.

GPS JÄLGIMINE

GPS seadmed määratakse 18-le korraldajate poolt valitud võistkonnale.

GPS seadmete kasutamine on korraldajate poolt määratud võistkondadele kohustuslik.

Igal GPS seadme saanud võistkonnal on 2 seadet - ühte GPS seadet kasutavad tiimi meesvõistlejad (vahetused I, III, V) ning teist GPS seadet kasutavad tiimi naisvõistlejad (vahetused II, IV). NB! IV ja V vahetuse võistlejad tagastavad GPS-seadmed mahalugemistelgis korraldajale.

VÕISTLUSE JÄLGIMINE PEALTVAATAJATELE

Võistluskeskuses on võimalik suurelt ekraanilt jälgida võistluse otseülekannet maastikule ja võistluskeskusse paigutatud kaamerate kaudu, lisaks näeb GPS-jälgimissüsteemi ja raadiopunktide läbimist. Võistluse otseülekanne toimub Facebook live vahendusel. Lingid on leitavad [Seiklushundi Facebooki lehelt](#) ning lingid ilmuvad [Jüriööjooksu kodulehele!](#)

ESMAABI

Võistluskeskuses asub meditsiinipunkt.

MUU INFO

- Pakihoid asub pakihoiutelgis sekretariaadi kõrval.
- Tartu Raekoja platsis pesemisvõimalused puuduvad.
- Pakihoiu kõrval asub telk riiete vahetamiseks.
- Parkimine Tartu kesklinnas on nädalavahetusel tasuta.
- Võistluskeskuses asuvad WC-d.
- Klubidel on võimalik panna Raekoja platsile klubitelgid. NB! Kohustuslik on klubitelgi ülespanek korraldajaga enne kokku leppida (soovist palume teatada hiljemalt laupäeva, 21. aprilli lõunaks kella 12ks emaili hannulakatrinn@seiklushunt.ee kaudu).

AUTASUSTAMINE

Rändauhinna “Kalevipoeg kivi viskamas” saab aastaks enda valdusesse põhiklassi võitjavõistkond. Võitnud võistkonna igat liiget autasustatakse rändauhinna klaasist imitatsiooniga. Juhul, kui võidab välisriigi võistkond, jääb rändauhind järgmise Jüriöö orienteerumisjooksuni hoiule Eestimaa Spordiliitu Jõud. Autasustatakse põhiklassi esimest kolme võistkonda, noorte ja veteranide parimat võistkonda ning harrastajate parimat võistkonda. Eriauhindadega autasustatakse pöhiraja iga etapi esimest lõpetajat.

KAEBUSED JA PROTESTID

Kaebused tuleb kirjalikult esitada võistluse sekretariaati nii kiiresti kui võimalik, kuid mitte hiljem kui 15 minutit pärast viimase lõpetaja tulemise avaldamist. Korraldaja vaatab kaebuse läbi ning teatab otsuse viivitamatult kaebuse esitajale. Proteste on võimalik esitada ka korraldajate otsuste peale. Protest tuleb esitada kirjalikult EOL-i volinikule või žürii liikmele nii kiiresti kui võimalik, kuid mitte hiljem kui üks tund pärast kaebuse otsuse teatavaks tegemist korraldajate poolt. Kaebuste ja protestide esitamine on tasuta.

TOITLUSTAMINE

Tartu Raekoja platsil on avatud lokaal Suudlevad Tudengid (kella 1.00-ni öösel), kus osalejatele on toidu ja joogi pealt **10% soodustus!**



