



Ringtee päevak 2019

Seiklushundi orienteerumispäevakute sügishooaja 10. etapp

Aeg ja koht:

**13. november , 2019 -
Tartu Tööriistamarket**

(Ringtee 78)

15:00 start avatud

16:00 lastehoid avatud

18:30 start suletakse

19:00 finiš suletakse

HILISEMAD STARTIJAD

VÕIKSID END

VARUSTADA

PEA-/TASKULAMBIGA!

Orienteerumisõppe

võimalus on kõikidel soovijatel terve päevaku vältel.

Rajale võib minna vabalt valitud ajal alates 15:00 kuni 18:30.

Lastehoid on avatud alates kella 16st! Lastehoid toimub VÄLITINGIMUSTES (telgis).

Kohalesõit ja parkimine:

Lähim bussipeatused: Tamme puiestee (liidid 6, 9, 11).

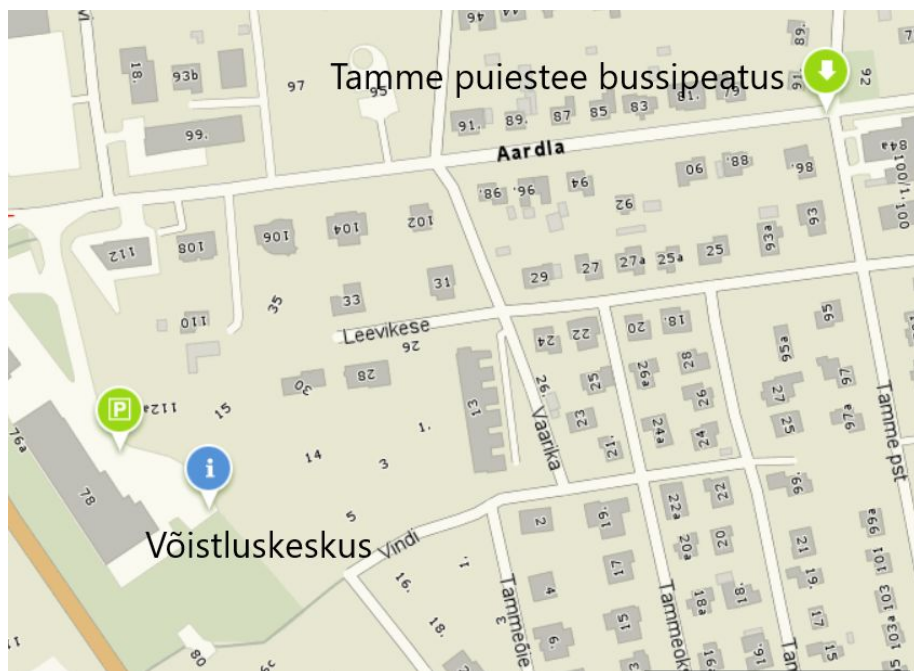
Tartu linna rattaringlus: Lähim parkla Ränilinn ja Tamme puiestee.

Jalgratta saab jätta võistluskeskuse juurde.

Autot on võimalik parkida võistluskeskuse lähedale tänavate äärde. Vaata skeemi ja jälgi liiklusmärke!

Rajad (pikkused on linnulennult):

- RADA pikk 7,6km /14KP
- RADA 1 5 km / 14KP
- RADA 2 3,4km / 13KP



- RADA 3 2,3km / 9KP
- RADA 4 900m / 5KP (mudilased/eelkooliealised)
- VABA pikkus ja kontrollpunktide arv omal valikul.

Kõiki radu on võimalik läbida üksi või kaaslas(t)ega.

Ettevaatust liikluses – üritused toimuvad avatud linnaruumis, kus liiguvad nii sõidukid kui ka teised inimesed! Osalejad on ka päevakul kohustatud järgima liiklusseadust. Osalejad vastutavad ise enda tervisliku seisundi eest.

Nagu ikka, siis **maastikul tuleb liikuda vastavalt kaardil olevatele leppemärkidele!** Kui on oliivi/salatiroheline ala, siis sealt läbi ei tohi minna, isegi kui füüsiliselt ühtegi aeda ega piiret ees pole! Soovime vältida probleeme maaomanikega ja korraldada päevakuid ka edaspidi, seega **palume mõistvat liikumist rajal vastavalt kaardile!**

Kaart:

Kaardi mõõtkava:

Rada 1 ja pikk - 1:7500 (1cm kaardil = 75m maastikul);

Rada 2 ja 3- 1:5000 (1cm kaardil = 50m maastikul);

Rada 4 kaardi mõõtkava 1:2500

(1cm kaardil = 25m maastikul)

Samakõrgusjoonte löikevahe on 2 meetrit.

Soovi korral saab kaardi kaitseks kiletasku.

Kaardistanud: Sven Oras (2017). Parandused Arvi Anton, Tõnis Laugesaar (2019).

Rajameister on **Tõnis Laugesaar**

Auhinnad:

Mudilastele/eelkooliealistele on osalusauhinnad.

Lisaks on loosiauhinnad Duncan.ee-lt, Seiklushundilt ja HoneyPowerilt. Auhinnasaajad kuulutatakse välja Facebookis ja tuuakse välja ka koduleheküljel järgneva päevaku lisainfos.

Eelmise päevaku loosiauhindade võitjad:

Spordipood Duncan.ee - Lenna Kannel

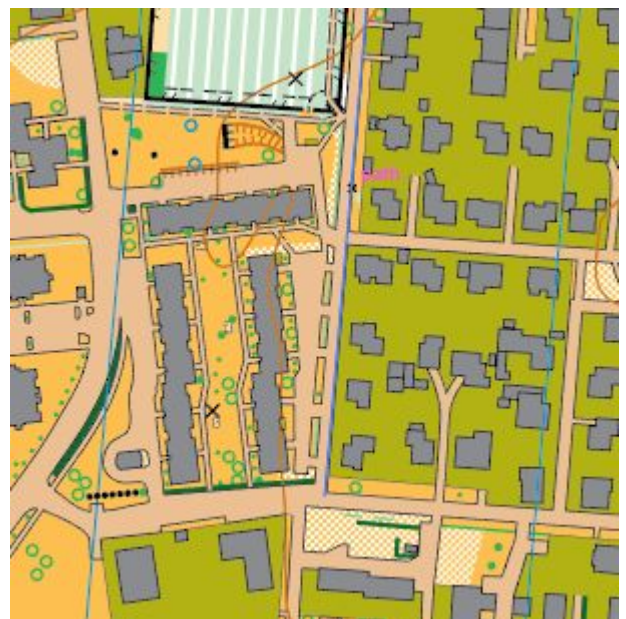
HoneyPower - Jan Villemson

Seiklushunt - Lilli Russak

Rajameistri mõtted: "Selle hooaja viimane päevak toimub Ringtee platsil, kus rajad kulgevad suures



Näidistükk



osas eramajade piirkonnas ja tänavatel. Maastikku iseloomustab pigem tihe tänava võrgustik, kuid ühe osa maastikust moodustab ka avatud alaga uusarendus piirkond. Tänavava võrgustikku ära kasutades on pikematel radadel kasutatud ka pikemaid etappe, mis võiksid orienteerujad teevaliku tegemisel proovile panna. Sel korral on radade valikus ka 7,6 km pikkune „ekstra pikk“ rada 14 KP-ga, mis võiks olla heaks teevaliku leidmise treeninguks.”

Rajal liikumine:

Tegemist on suundorienteerumisega, st kontrollpunktid tuleb läbida kaardil antud järjekorras. Raja mittetäielikul läbimisel arvestatakse tulemus rajale VABA.

Kontrollpunktides tuleb teha märges SPORTident märkevahendiga (SI pulk). **Aeg läheb käima, tehes märges SI pulgaga stardijaamas. Raja lõpetamiseks ja tulemuse fikseerimiseks tuleb teha märges finišijaamas.**

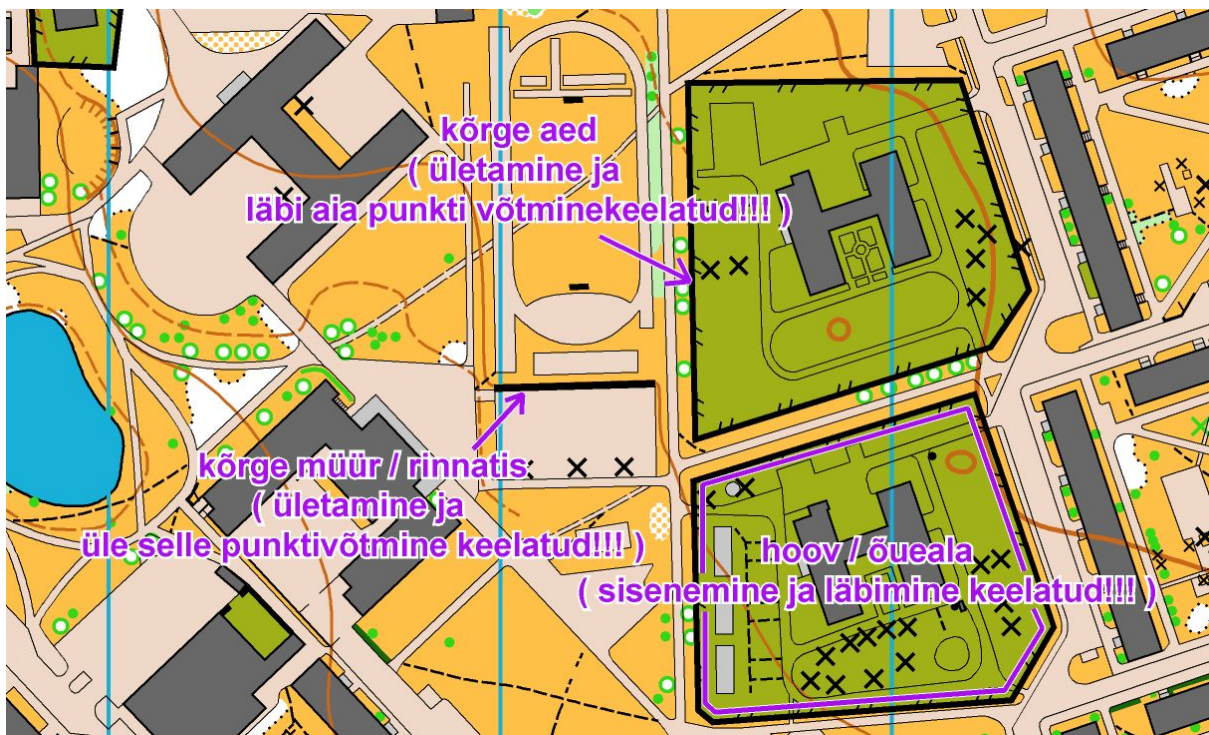
Kontrollpunktid toetavad **SI-Air funktsiooni**, st SIAC Air+ märkevahendi olemasolu korral saab kontrollpunkte läbida puutevabalt!

Mudilastele/eelkooliealistele on mõeldud võistluskeskuse ümbruses kulgev Rada 4.

Rajad kulgevad linnakeskkonnas kortermajade vahel, tänavatel, rohealadel jm avalikus ruumis. **Linnades ja asulates orienteerudes tasub tähele panna**, et mitmed orienteerumisrajad ette tulevad objektid, näiteks kõrged aiad, kõrged müürid, lillepeenrad või hekid, on osalejatele ületamiseks keelatud. Samuti on keelatud siseneda eramajade või asutuste hoovidesse, kui need on vastava leppemärgiga tähistatud. Ühtlasi pole lubatud teha kontrollpunkti märges ka **läbi/üle keelatud aia, heki, müüri!**

Kuigi füüsiliselt suudaks enamus ronida üle aedade ja müüride, karata üle hekkide ning leida läbipääs hoovist, siis **võõra vara ja heade suhete hoidmiseks paluvad korraldajad kaardil näidatud keeldudest kinni pidada**. Mõtlesid seatud piirangutest ja keelatud objektidest kui staadionile tõmmatud valgetest joontest - jooksja peab jääma alati nende vahele ning isegi joonele astumine toob kaasa palju pahandust.

Üldjoontes tunned keeldu tähistavad märgid kaardil ära jämeda musta joone (aed, müür) ning samblarohelise värvi järgi. Tutvu ka juuresolevate näidistega ning kahtluse korral küsi enne starti korraldajalt.



Registreerimine ja osavõtutasud:

Registreerimine kohapeal 15:00-18:30

- mudilased/eelkooliealised tasuta
- õpilased (6-19a) tasuta
- pensionärid 4 EUR
- üliõpilased 4 EUR
- täiskasvanud 5 EUR

SPORTident märkevahendi (SI pulk) rent 1 EUR/inimene

SPORTident AIR märkevahendi (SIAC Air+) rent 2EUR/inimene

SI rent mudilastele/eelkooliealistele/õpilastele tasuta

Lapsevanemale, kes läheb lapsega mudilaste rajale kaasa (Rada 4), on osavõtt tasuta. Ülejäänud radadel peab lapsevanem tasuma osavõtumaksu, kui soovib endale eraldi kaarti.

Kohapeal on võimalik soetada SI-pulki, kompasid, peapaelu jms. Valiku orienteerumisvahendeid on välja pannud **Spordipood Duncan.ee**. Lisaks on võimalik soetada ka erihinnaga **HoneyPoweri** naturaalseid spordigeele!

Tulemused:

LIVE TULEMUSED: live.seiklushunt.ee

Paremusjärjestus selgitatakse vastavalt raja läbimisele kulunud ajale. Rajal VABA vastavalt läbitud kontrollpunktide arvule. Koondarvestust ei peeta.

Peetakse usinustabelit - osavõtjad, kes on osalenud vähemalt kaheksal päeval, saavad meene. Sügissarjas on kokku 10 päevakut.

Iga osaleja saab finišis tulemuste lehe, millel on näidatud tema raja läbimise aeg ning iga kontrollpunkti läbimiseks kulunud aeg.

Ametlikud tulemused koos kõikide etapiaegadega ilmuvad korraldaja kodulehele ürituse toimumise päeva südaööks.

Ohutus:

Ettevaatust liikluses - üritused toimuvad linnaruumis, kus liiguvad nii sõidukid kui ka teised inimesed!

Osalejad on kohustatud järgima liikluseadust.

Osalejad hoolitsevad ise enda tervisliku seisundi eest.

Muu:

Autovõtmed, kotid jm isiklikud asjad on võimalik jätta sekretariaati/pakihoiu telki.

Info Seiklushundi päevakute kohta:

Koduleht: <http://seiklushunt.ee/paevakud>

Facebook: <https://www.facebook.com/events/519316392184157/>

Korraldaja:

MTÜ Seiklushunt
info@seiklushunt.ee
+372 58 21 1203



Toetajad ja
partnerid:

