

Kõrveküla päevak 2020

Seiklushundi orienteerumispäevakute
kevadhooaja 8. etapp



Päevakud viiakse läbi vastavalt EV valitsuse, Terviseameti ja Tartu linna korraldustele. Ürituse korraldusel järgitakse Eesti Orienteerumislidu juhendit:
[https://www.orienteerumine.ee/eol/failid/2020/Juhend voistluste korraldamine koroonaga 2020.pdf](https://www.orienteerumine.ee/eol/failid/2020/Juhend%20voistluste%20korraldamine%20koroonaga%202020.pdf)

Palume kõigil päevakulistel käituda enda ja teiste tervise kaitsmiseks vastutustundlikult, võimalusel hoida distantsi ning liikuda hajutatult!

Aeg ja koht:

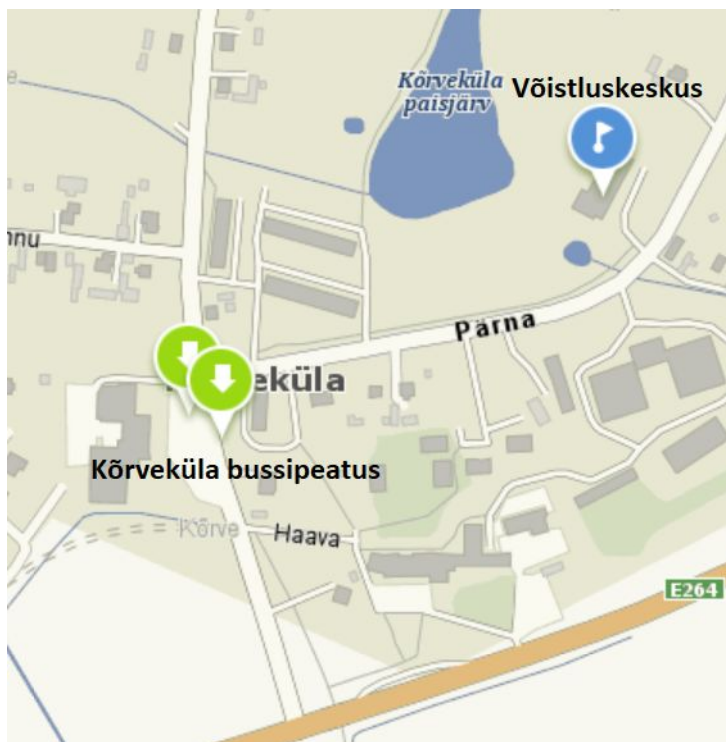
22. juuli 2020 - Kõrveküla Spordihall
([Google mapi link!](#))

15:00 Start avatud
20:00 Start suletakse
20:30 Finiš suletakse

Rajale võib minna vabalt valitud ajal alates **15:00 kuni 20:00**.

Kohalesõit ja parkimine:

Lähimad bussipeatused: Kõrveküla (liinid 753, 734, 732, 733, 745, 749, 605)
Jalgratta saab jätta võistluskeskuse juurde.
Autot on võimalik parkida Kõrveküla Spordihalli juures asuvate teede äärde.



Rajad (pikkused on linnulennult):

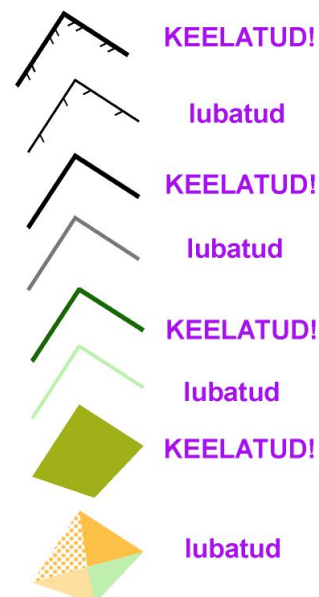
- RADA 1 5.1km / 18KP
- RADA 2 4.1km / 14KP
- RADA 3 2.8km / 12KP
- RADA 4 1.1km / 6KP (mudilased/eelkooliealised)
- VABA pikkus ja kontrollpunktide arv omal valikul.

Kõiki radu on võimalik läbida üksi või kaaslas(t)ega.

Ettevaatust liikluses – üritused toimuvad avatud linnaruumis, kus liiguvad nii sõidukid kui ka teised inimesed! Osalejad on ka päevakul kohustatud järgima liikluseadust. Osalejad vastutavad ise enda tervisliku seisundi eest.

Nagu ikka, siis **maastikul tuleb liikuda vastavalt kaardil olevatele leppemärkidele!** Kui on oliivi/salatiroheline ala, siis sealt läbi ei tohi minna, isegi kui füüsiliselt ühtegi aeda ega piiret ees pole!

Soovime vältida probleeme maaomanikega ja korraldada päevakuid ka edaspidi, seega, **palume mõistvat liikumist rajal vastavalt kaardile!**



Kaart:

Näidistükk

Kaardi mõõtkava:

Rada 1,2,3 - 1:7500 (1cm kaardil = 75m maastikul);

Rada 4 kaardi mõõtkava 1:2500 (1cm kaardil = 25m maastikul)

Samakõrgusjoonte lõikevahe on 2.5 meetrit.

Soovi korral saab kaardi kaitseks kiletasku.

Kaardistanud: Minija Pääslane(2017), parandused 2020.

Rajameister on Minija Pääslane.



Auhinnad:

Mudilastele/eelkooliealistele osalusauhinnad. Lisaks loosiauhinnad Duncan.ee-lt, Seiklushundilt ja HoneyPowerilt. Auhinnasaajad kuulutatakse välja Facebookis ja tuakse välja ka koduleheküljel järgneva päevaku lisainfos.

Eelmise Variku päevaku loosiauhindade võitjad:

Spordipood Duncan.ee - Marta Kaldmaa

HoneyPower - Karl-Erik Leppik

Seiklushunt - Lisett Lindepuu

Rajal liikumine:

Tegemist on suundorienteerumisega, st kontrollpunktid tuleb läbida kaardil antud järjekorras. Raja mittetäielikul läbimisel arvestatakse tulemus rajale VABA.

Kontrollpunktides tuleb teha märges SPORTident märkevahendiga (SI pulk). **Aeg läheb käima, tehes märges SI pulgaga stardijaamas.** Raja lõpetamiseks ja tulemuse fikseerimiseks tuleb teha märges finišijaamas.

Kontrollpunktid toetavad **SI-Air funktsiooni**, st SIAC Air+ märkevahendi olemasolu korral saab kontrollpunkte läbida puutevabalt!

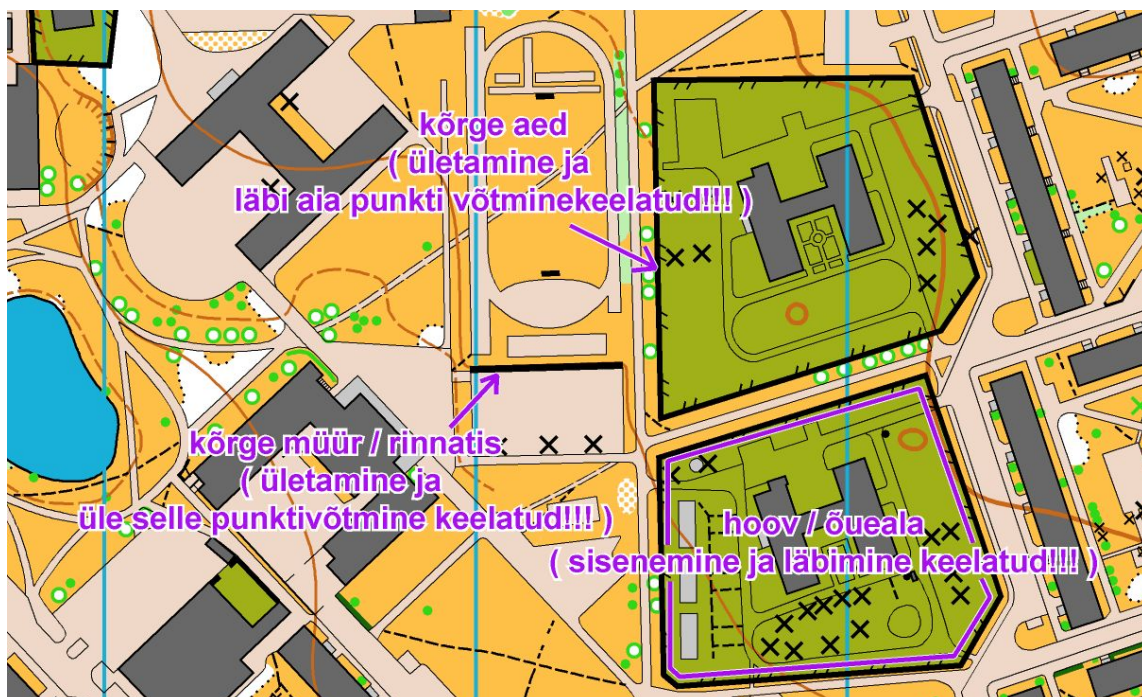
Mudilastele/eelkooliealistele on mõeldud võistluskeskuse ümbruses kulgev Rada 4.

Pane tähele!

Rajad kulgevad linnakeskkonnas kortermajade vahel, tänavatel, rohealadel jm avalikus ruumis. **Linnades ja asulates orienteerudes tasub tähele panna**, et mitmed orienteerumisrajal ette tulevad objektid (nt kõrged aiad, müürid, lillepeenrad või hekid) on osalejatele ületamiseks keelatud. Samuti on keelatud siseneda eramajade või asutuste hoovidesse, kui need on vastava leppemärgiga tähistatud. Ühtlasi pole lubatud teha kontrollpunkti märges ka läbi/üle keelatud aia, heki, müüri!

Kuigi füüsiliselt suudaks enamus ronida üle aedade, müüride, hekkide ning leida läbipääs hoovist, siis **võõra vara ja heade suhete hoidmiseks paluvad korraldajad kaardil näidatud keeldudest kinni pidada.** Mõtle seatud piirangutest ja keelatud objektidest kui staadionile tõmmatud valgetest joontest - jooksja peab jääma alati nende vahele ning isegi joonele astumine toob kaasa palju pahandust.

Üldjoontes tunned keeldu tähistavad märgid kaardil ära jämeda musta joone (aed, müür) ning samblarohelise värvi järgi. Tutvu ka juuresoleva näidisega ning kahtluse korral küsi enne starti korraldajalt.



Ohutus:

Ettevaatust liikluses - üritused toimuvad linnaruumis, kus liiguvad nii sõidukid kui ka teised inimesed!

Osalejad on kohustatud järgima liikluseadust.

Osalejad hoolitsevad ise enda tervisliku seisundi eest.

Muu:

Autovõtmed, kotid jm isiklikud asjad on võimalik jätta sekretariaati/pakihoiu telki.

Korraldaja teed ja vett ei paku. Palun võta ise oma veepudel kaasa soovi korral!

Lastehoidu ei toimu!

Info Seiklushundi päevakute kohta:

Koduleht: <http://seiklushunt.ee/paevakud>

Facebook: <https://www.facebook.com/events/294475471685081/>

Korraldaja:

MTÜ Seiklushunt

info@seiklushunt.ee

+372 53 33 2456



Toetajad ja partnerid:

