































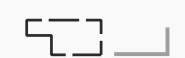



















ORIENTEERUMISKAARDI LEPPEMÄRGID

ORIENTEERING MAP SYMBOLS



SEIKLUSHUNDI
PÄEVAKUD

	Samakõrgusjoon, langujoon - Contour line, fall line		Lage ala (muru, madal hein) - Open land		Eraldusribaga maantee, asfaltplats - Paved area
	Pinnasjärsak - Earth bank		Lage ala üksikute puudega - Open land with scattered trees		Lai maantee, kitsas maantee - Wide road
	Pinnasvall, madal pinnasvall - Earth wall, ruined earth wall		Poollage ala (kõrge hein) - Rough open land		Kruusatee, metsatee, siht - Road, vehicle track, narrow ride or linear trace through the terrain
	Uhtorg, väike uhtorg või kuiv kraav - Erosion gully, small erosion gully		Poollage ala üksikute puudega - Rough open land with scattered trees		Jalgtee, jalgrada - Footpath, small footpath
	Tipp, piklik tipp - Small knoll, small elongated knoll		Hästi joostav mets - Forest		Sild, tunnel (kitsas, lai) - Bridge / tunnel
	Lohuke, auk, reljeefi eriobjekt - Small depression, pit		Aeglaselt joostav mets - Vegetation: slow running		Raudtee, elektriliin, kõrgepingeliin - Railway, power line, major power line
	Ületamatu järsak või kalju - Impassable cliff		Raskesti joostav mets - Vegetation: walk		Kiviaed (ületatav, ületamatu) - Wall, impassable wall
	Järsak või kalju - Cliff		Väga raskesti joostav mets - Vegetation: fight		Aed või tara (ületatav, ületamatu) - Fenced, impassable fence
	Kiviklibune ala - Stony ground, slow running		Läbimatu mets või taimeistik - Uncrossable vegetation		Hoone, ületamatu müür - Building, uncrossable wall
	Kivihunnik, Kivi - Boulder, large boulder		Hekk - Hedge		Asustatud ala või õueala - Area that shall not be entered
	Lage liivane ala - Sandy ground		Läbimatu hekk - Uncrossable hedge		Vare, ületatav müür - ruin, crossable wall
	Järv, tiik - Uncrossable body of water		Alusmets (raskesti, väga raskesti joostav) - Vegetation: slow running, good visibility; walk, good visibility		Torujuhe (ületatav, ületamatu) - Prominent line feature, uncrossable line feature
	Ületamatu jõgi või lai kraav - Uncrossable watercourse		Ühes suunas hästi joostav mets - Runnable forest one way		Kõrge torn, väike torn - High tower, small tower
	Lai kraav või oja - Crossable watercourse		Viljapuuaiad - Orchard		Muud tehisobjektid - Prominent man made feature
	Kraav või väike oja - Small crossable watercourse		Haritav maa - Cultivated land		
	Kitsas kraav, purre - Minor/seasonal water channel		Selge kõlviku piir - Distinct vegetation boundary		
	Ületamatu soo - Uncrossable marsh		Taimestiku eriobjektid (puud, põõsad, kännud) - Prominent large tree, bush, vegetation feature		
	Soo, soine ala - Marsh				
	Kaev, muu hüdr. eriobjekt - Well, fountain or water tank				

Violetse taustaga objektide läbimine ja ületamine maastikul on keelatud!
It is forbidden to cross or pass symbols which are marked with violet background

